VZOROVÝ ÚDOLNICOVÝ PROFIL - PF 12 Ř.KM 96,652

M 1:250/250

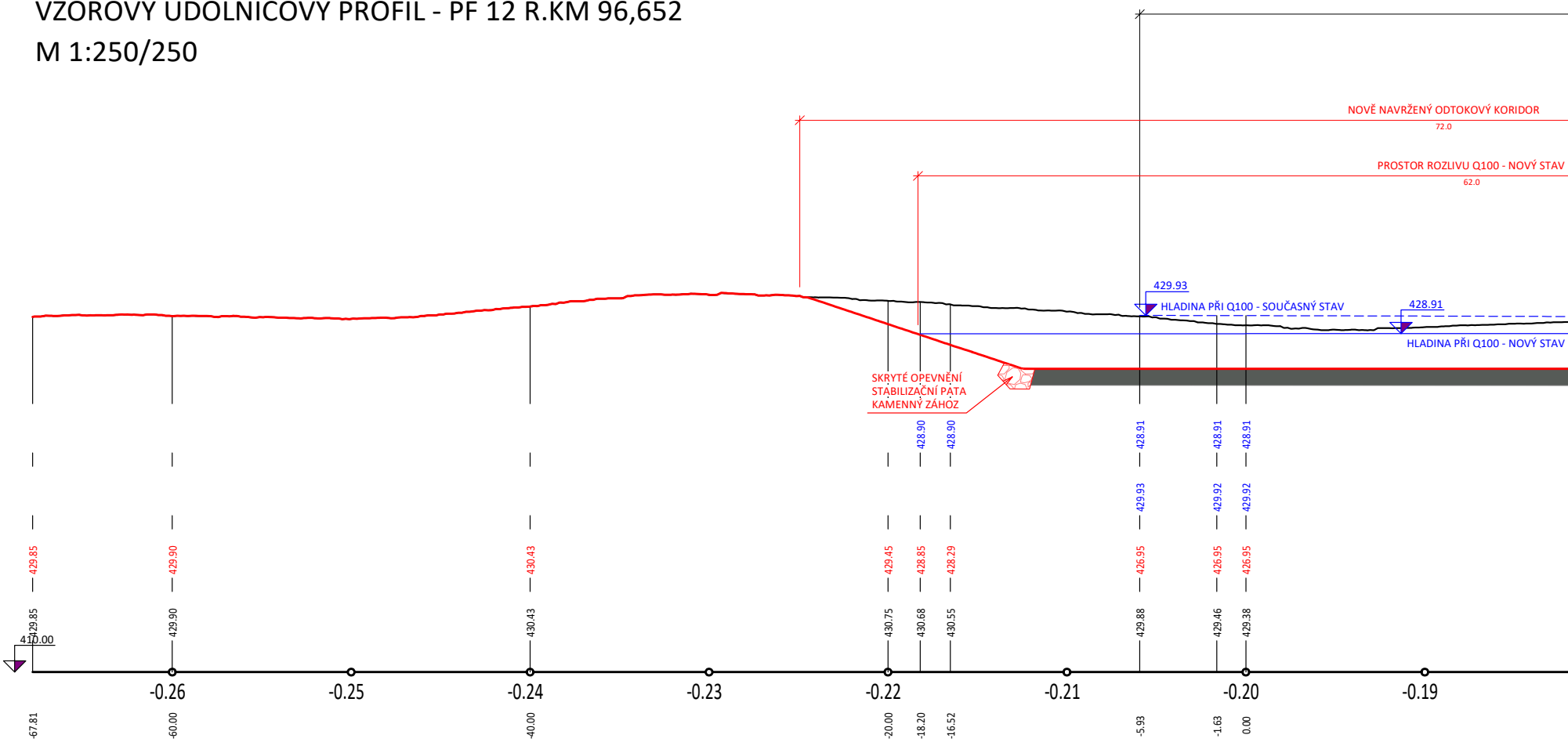
NOVĚ NAVRŽENÝ ODTOKOVÝ KORIDOR
72.0
PROSTOR ROZLIVU Q100 - NOVÝ STAV
62.0
429.93
HLADINA PŘI Q100 - SOUČASNÝ STAV
428.91
HLADINA PŘI Q100 - NOVÝ STAV
SKRYTÉ OPEVNĚNÍ
STABILIZAČNÍ PATA
KAMENNÝ ZÁHOZ
428.90
428.90
428.91
428.91
428.91
429.93
429.92
429.92
429.85
429.90
430.43
429.45
428.85
428.29
426.95
426.95
426.95
429.85
429.90
430.43
430.75
430.68
430.55
429.88
429.46
429.38
410.00
-0.26
-0.25
-0.24
-0.23
-0.22
-0.21
-0.20
-0.19
-67.81
-60.00
-40.00
-20.00
-18.20
-16.52
-5.93
-1.63
0.00

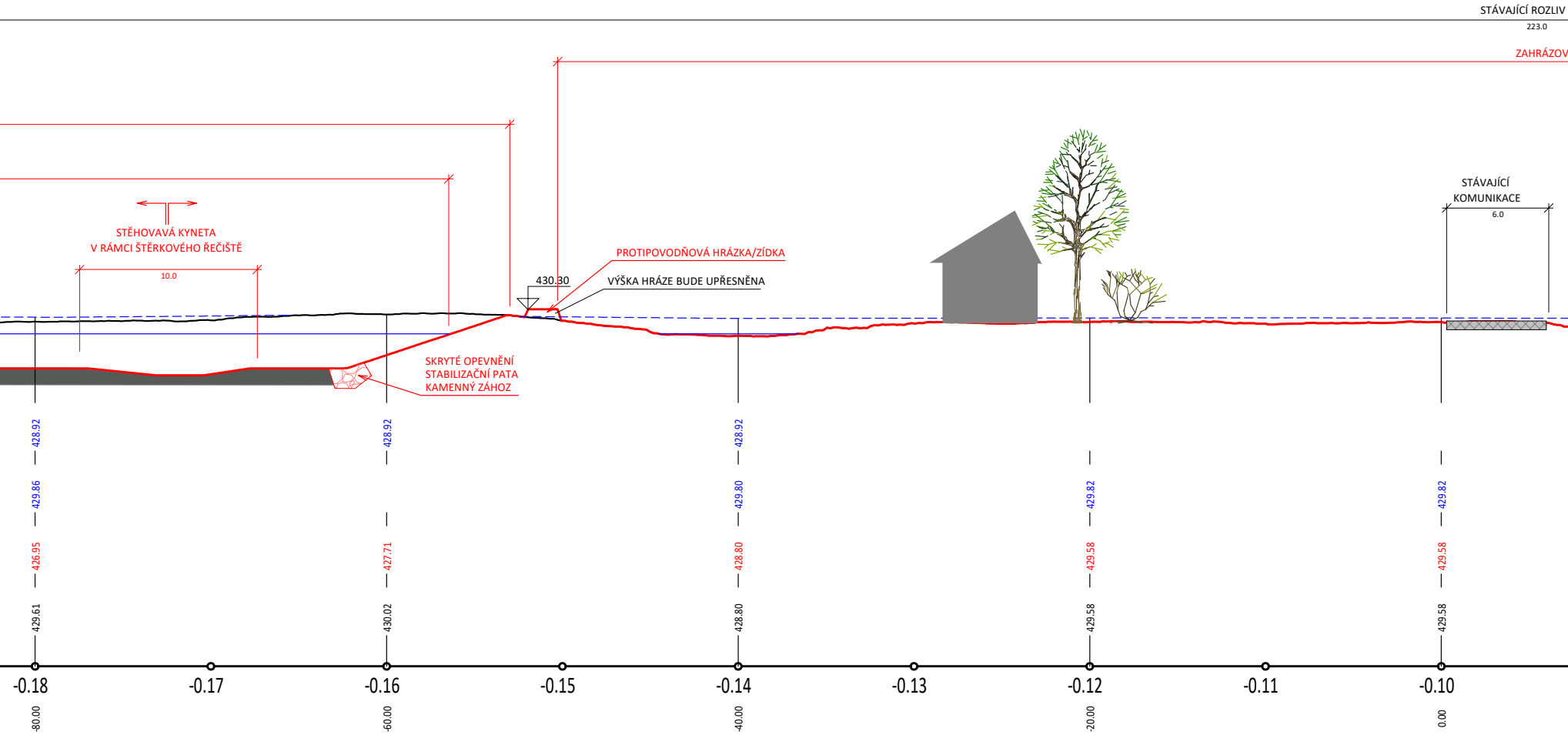
STÁVAJÍCÍ ROZLIV
223.0
ZAHRÁZOV
STĚHOVAVÁ KYNETA
V RÁMCI ŠTĚRKOVÉHO ŘEČIŠTĚ
10.0
PROTIPOVODŇOVÁ HRÁZKA/ZÍDKA
430.30
VÝŠKA HRÁZE BUDE UPŘESNĚNA
SKRYTÉ OPEVNĚNÍ
STABILIZAČNÍ PATA
KAMENNÝ ZÁHOZ
STÁVAJÍCÍ
KOMUNIKACE
6.0
428.92
428.92
428.92
429.86
429.80
429.82
429.82
426.95
427.71
428.80
429.58
429.58
429.61
430.02
428.80
429.58
429.58
-0.18
-0.17
-0.16
-0.15
-0.14
-0.13
-0.12
-0.11
-0.10
-80.00
-60.00
-40.00
-20.00
0.00

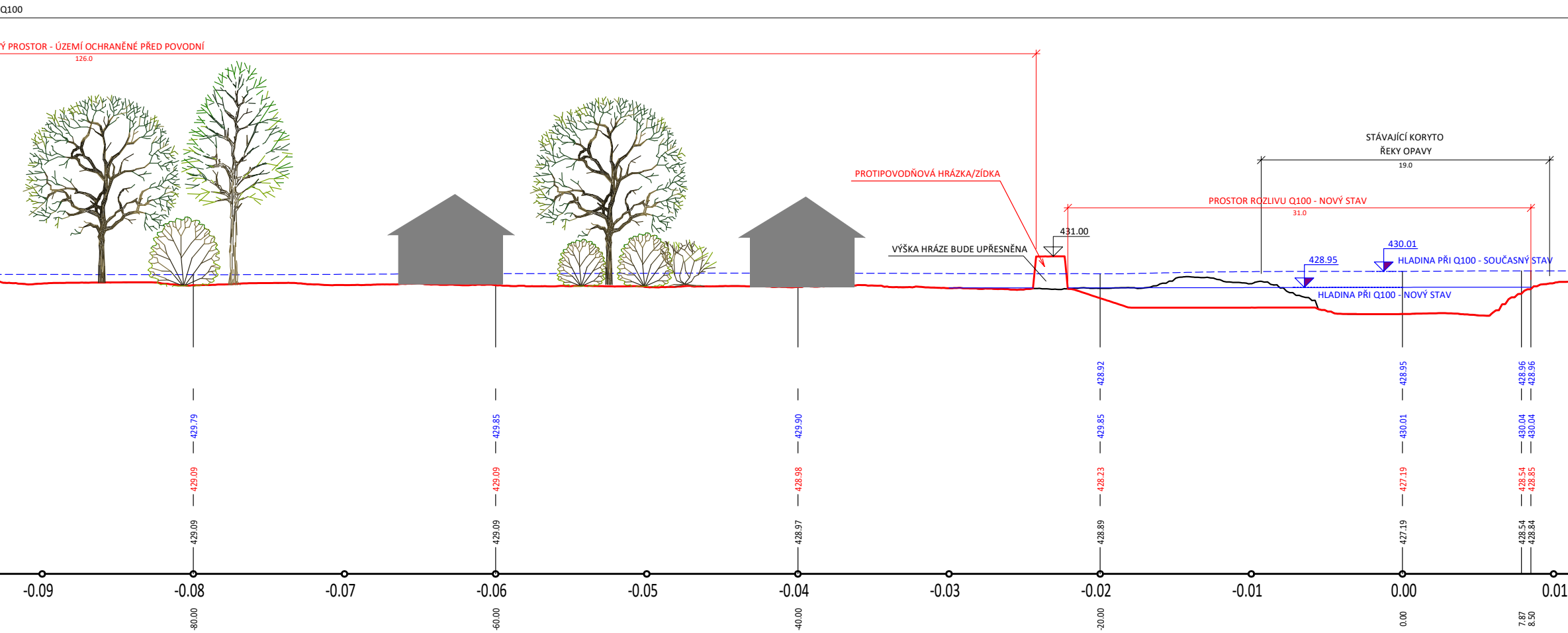
Q100
Ý PROSTOR - ÚZEMÍ OCHRANĚNÉ PŘED POVODNÍ
126.0
PROTIPOVODŇOVÁ HRÁZKA/ZÍDKA
VÝŠKA HRÁZE BUDE UPŘESNĚNA
431.00
STÁVAJÍCÍ KORYTO
ŘEKY OPAVY
19.0
PROSTOR ROZLIVU Q100 - NOVÝ STAV
31.0
428.95
430.01
HLADINA PŘI Q100 - SOUČASNÝ STAV
HLADINA PŘI Q100 - NOVÝ STAV
428.92
428.95
428.96
428.96
429.79
429.85
429.90
429.85
430.01
430.04
430.04
429.09
429.09
428.98
428.23
427.19
428.54
428.85
429.09
429.09
428.97
428.89
427.19
428.54
428.84
-0.09
-0.08
-0.07
-0.06
-0.05
-0.04
-0.03
-0.02
-0.01
0.00
0.01
-80.00
-60.00
-40.00
-20.00
0.00
7.87
8.50

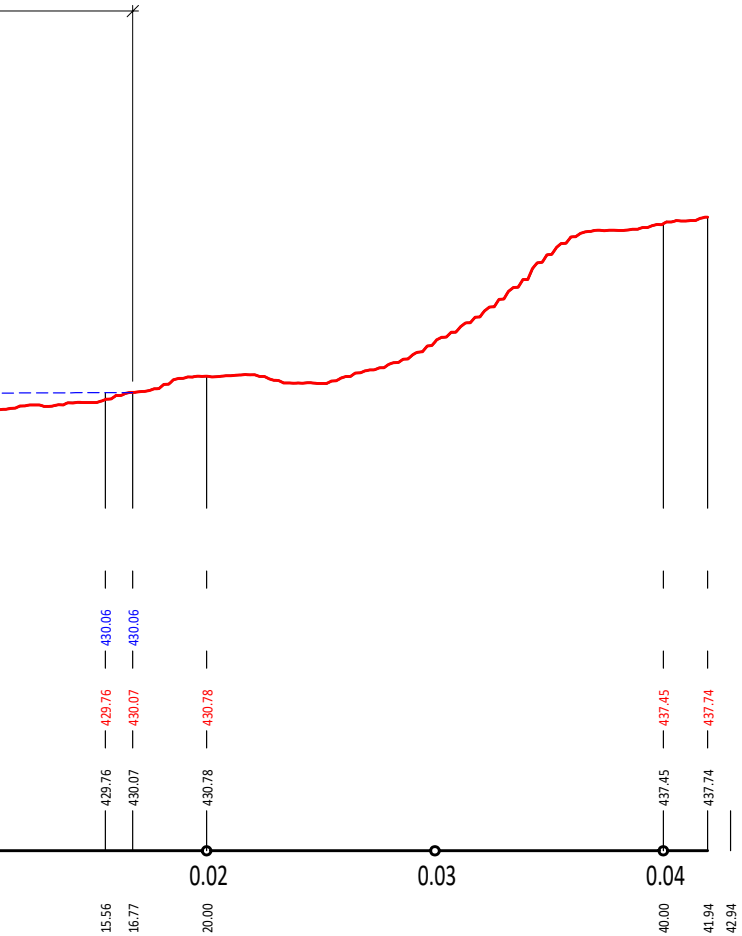

POZNÁMKA:
ZÁKRES VEDENÍ INŽENÝRSKÝCH SÍTÍ JE INFORMATIVNÍ. PŘED ZAHÁJENÍM STAVEBNÍCH PRACÍ MUSÍ BÝT PROVEDENO JEJICH VYTYČENÍ.

DOKUMENTACI LZE UŽÍVAT POUZE VE SMYSLU PŘÍSLUŠNÉ SMLOUVY O DÍLO. VÝKRES, ČI JEHO ČÁST, MŮŽE BÝT KOPÍROVÁN NEBO JINÝM ZPŮSOBEM ROZŠIŘOVÁN POUZE PO PŘEDCHOZÍM SOUHLASU AUTORA DOKUMENTACE. © ŠINDLAR s.r.o.

VEDOUCÍ PROJEKTU **Mrg. Jan Zapletal**	VYPRACOVAL **Ing. Jakub Forbelský**	KONTROLOVAL **Ing. Miloslav Šindlar**	AUTORIZACE **Ing. Miloslav Šindlar**	**STAVBY VODNÍHO HOSPODÁŘSTVÍ A KRAJINNÉHO INŽENÝRSTVÍ** ŠINDLAR ŠINDLAR s.r.o., Na Brně 372/2a, 500 06 Hradec Králové, IČ 260 03 236

KRAJ: **Moravskoslezký, Olomoucký**	STAVEBNÍ ÚŘAD:	ČÍSLO ZAKÁZKY	**20240196**
KATASTRÁLNÍ ÚZEMÍ:		STUPEŇ	**studie**
INVESTOR: **Agentura ochrany přírody a krajiny České republiky**		DATUM	**červenec 2025**
STAVBA: **Obnova vodních toků v Jesenické oblasti v povodí Odry, řeka Opava po Nové Heřminovy**		ČÍSLO REVIZE/DATUM	**-**
		FORMÁT	**7 x A4**
		MĚŘÍTKO	**1 : 250/250**
STAVEBNÍ OBJEKT: **STAVEBNÍ ZÁMĚR 4 - MARKVARTICE**		SOUŘADNÝ/VÝŠKOVÝ SYSTÉM	**Bpv**
		INTERVAL VRSTEVNIC	
VÝKRES: **Vzorový údolnicový profil PF12**		ČÍSLO KOPIE	
		ČÍSLO VÝKRESU	**B.3.10.2.**

Tiskový formát 1470 x 297 mm